


VANDLØBSBOG

NYKØBING FALSTER KOMMUNE

NUMMER:..... L5
 NAVN: Sløsserupløbet

Generelt	Vandløbet omfatter hovedvandløbet L5. L5 har ingen tilløb fra kommunevandløb
Beliggenhed/stednavn	Starter i Sløsserup By og løber mod nordøst til udløb i amtsvandløb nr. 55L
Længde, i alt	868 meter
Længde, åbent	339 meter
Længde, rørlagt	529 meter
Sidste opmåling	1980-81
Klassifikation	Offentligt vandløb
Regulativ vedtaget	20. februar 1996
Tillægsregulativ	Nej, men der er vedtaget et fællesregulativ for kommunens vandløb
Revision	Senest 1. januar 2008
Tidligere regulativ?	1. september 1981
Byzone-/landzone	Landzone
§3-vandløb	Nej
2 meter bræmmer	Ja
Målsætning, jf. regionplan ¹	C
Vedligeholdelsesbestemmelser	Vandløbsmyndigheden, Nykøbing Falster Kommune – se i øvrigt standardregulativ
Tilsyn	Vandløbsmyndigheden, Nykøbing Falster Kommune
Kendelser/afgørelser	-
Forlig/aftaler	-
Vandløbslaug	-

¹ Recipientkvalitetsplan



Nykøbing F. Kommune

**Regulativ
for
kommunevandløb
L5**

INDHOLDSFORTEGNELSE

1. GRUNDLAGET FOR REGULATIVET
2. BETEGNELSE AF VANDLØBET
3. VANDLØBETS VANDFØRINGSEVNE
4. BROER OG OVERKØRSLER
5. REVISION OG IKRAFTTRÆDEN

BILAG: Vandløbskort målestok 1:4000

1. GRUNDLAGET FOR REGULATIVET

L5 er optaget som offentligt vandløb i Nykøbing F. Kommune.

For vandløbet gælder det til enhver tid gældende fællesregulativ samt dette særlige regulativ, der beskriver de specifikke forhold.

Til grund for regulativet ligger:

- lov nr. 404 af 19. maj 1992 om vandløb, samt Miljøministeriets bekendtgørelse nr. 49 af 15. februar 1985 om bl.a. regulativer for offentlige vandløb
- recipientkvalitetsplanen/vandområdeplanen og anden regionplanlægning
- tidligere regulativ af den 1. september 1981
- opmåling i 1980-81

Regulativet erstatter tidligere regulativer.

2. BETEGNELSE AF VANDLØBET

Regulativet omfatter kommunevandløb L5 i Nykøbing F. Kommune.

L5 begynder i station 0 i en brønd, der står i skellet mellem matr.nr. 2a, Sløsserup by, og offentligt kommuneareal ved Sløsserupvej, sydvest for den bymæssige bebyggelse i Sløsserup by. Vandløbet slutter i station 868 ved sin udmunding i amtsvandløb 55L ca. 180 m vest for bro ved Sløsserupvej.

Vandløbet er et tilløb til amtsvandløb nr. 55L, der udmunder i Guldborgsund.

Det har ingen tilløb fra kommunevandløb.

Stationeringen svarer til afstanden i meter fra 0-punktet og nedstrøms.

Beliggenheden fremgår af vandløbskortet.

Vandløbet regnes for et naturligt vandløb med deraf følgende bestemmelser om 2 meter bræmmer for den åbne dels vedkommende.

3. VANDLØBETS VANDFØRINGSEVNE OG MÅLSÆTNING

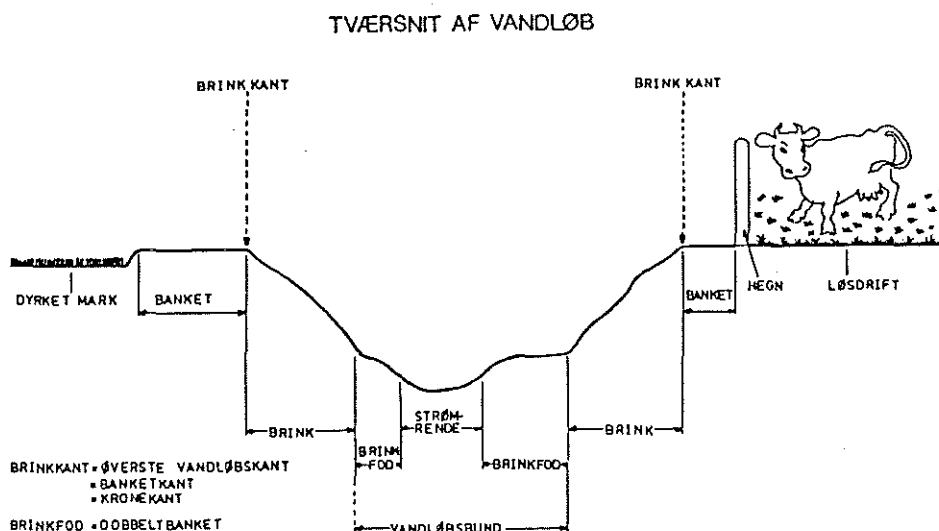
Vandløbet er i Storstrøms Amts recipientkvalitetsplan målsat i C-kategorien.

Vandløbsmyndigheden har besluttet, at vandløbets vedligeholdelse skal ske på basis af vandføringsevnen, fastlagt ved en teoretisk skikkelse.

Den teoretiske skikkelse fremgår af det efterfølgende dimensionsskema, hvor koterne er henført til Dansk Normal Nul.

Vandløbet kan i princippet antage en vilkårlig skikkelse, blot vandføringsevnen er lige så god som ved de anførte teoretiske dimensioner.

Nedenstående principskitse illustrerer de i skemaet angivne bredder, koter og anlæg, samt yderligere forholdet mellem strømrende og teoretisk bundbredde.



Den teoretiske skikkelse er beskrevet som et dobbeltprofil. Se i øvrigt fællesregulativets afsnit om vedligeholdelse.

Dobbeltprofilet behøver i praksis ikke at være til stede, men tilstræbes dog opnået, hvor det er muligt.

De nærmere bestemmelser vedrørende kontrol, oprensning og grødeskæring er angivet i fællesregulativets afsnit om vedligeholdelse.

Dimensioneringsskema, teoretisk skikkelse

Kvl. L5

Station m	Bund- kote cm DNN	Bund- bredde/ rørdia. cm	Fald o/oo	Anlæg	Bemærkninger	
0	552	ø 25	2,0		60 cm brønd	
36	545				Østlige side af Sløsserupvej	
56	541				100 cm brønd i grusgrav	
62	539				50 cm brønd i grusgrav	
98	536				Østlige side af Sløsserupvej	
116	534				60 cm brønd	
120	534	ø 30	1,0		Vestlige side af privat vej	
125	533				Østlige side af privat vej	
146	532				Skel	
226	524 523				Rørledning ender	
300	522	60	0,15	1:1		
400	521					
500	520				Knæk	
559	519 514				ø 50	Overkørsel, start vestside
565	514 519				60	Overkørsel, slut østside
571	518	ø 50	0,5		100 cm brønd med rist rørledning begynder ved skel	
653	514				100 cm brønd	
772	508				100 cm brønd	
868	504				Udløb i amtsvandløb 55L	

Vandløbets samlede længde er 868 m, hvoraf 529 m er rørlagt.

Broer og overkørsler.

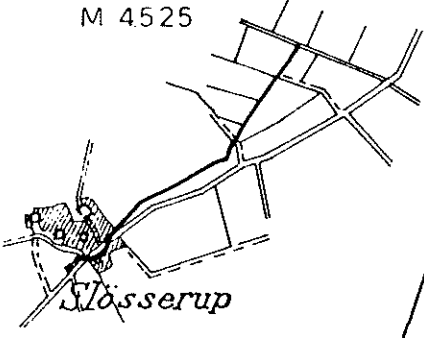
Kvl. L5

Station m	Bygværkets art og dimension	Ejer eller bruger	Bemærkninger
0-36	25 cm rørunderløb	Nykøbing F. kommune	Sløsserupvej
98-120	25 cm rørunderløb	Nykøbing F. kommune	Sløsserupvej
120-125	30 cm rørunderløb	Ejeren af matr.nr. 10 Sløsserup by	Privat vej
559-565	50 cm rørledning	Ejeren af matr.nr. 4a Sløsserup by	Overkørsel

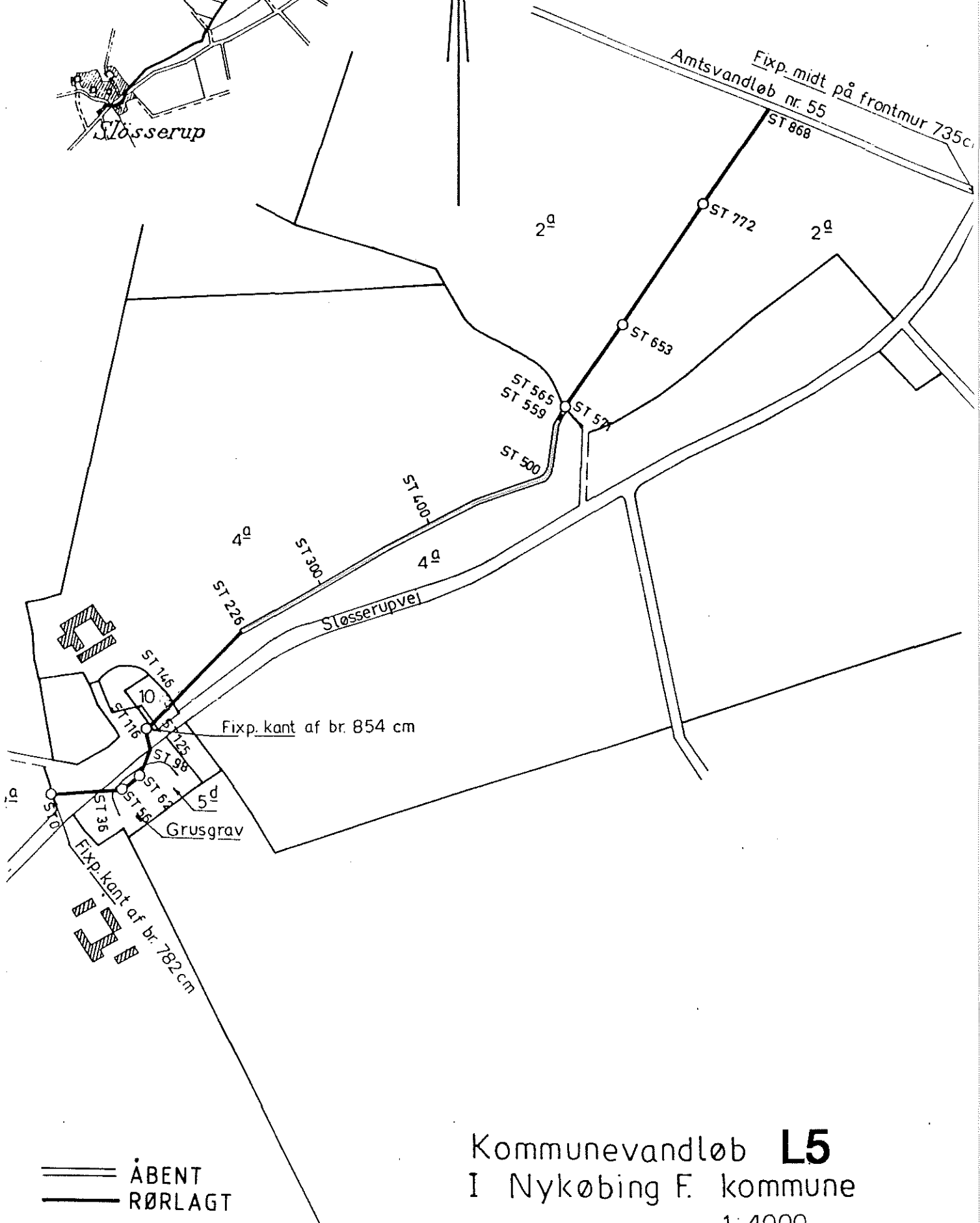
Fikspunkter:

St. 0	Kant af brønd	782 cm
St. 116	Kant af brønd	854 cm
St. 868	Ca. 180 m mod sydøst, vestre frontmur ved amtsvandløb.	735 cm

Orienteringsskitse 1:20.000
M 4525



N.



Kommunevandløb **L5**
I Nykøbing F. kommune
1:4000